








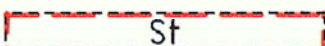










## Zeichenerklärung

	Mischgebiet (§ 6 BauNVO)
	Gemeinbedarfsfläche -Verwaltungsgebäude -
	Baulinie (§23(2) BauNVO)
	Baugrenze (§23(3) BauNVO)
	Verkehrsflächen Verkehrsfläche -Strasse-
	Verkehrsfläche -Gehweg-
	Verkehrsfläche besonderer Zweckbestimmung -Wohnweg-
<b>a</b>	abweichende Bauweise (§22(4)BauNVO)
	Verkehrsfläche -Parken-
	Fläche für Gar. / Tiefgar. (§9(1)4BauGB)
	Fläche für Stellplätze (§9(1)4BauGB)
	Zufahrt (Ein- Ausfahrt)
	Denkmalschutz
	Abgrenzung unterschiedlicher Festsetzungen
	Stell. u. Firstrichtung/Gebäuder.baul.Anlagen
	Laubbaum, Bestand
	Standorte für das Anpflanzen von Bäumen ( §9 (1) 25a BauGB)
	Pflanzgebot Büsche und Hecken
HB	Höhenbeschränkung
SD	Satteldach
FLH	Flachdachhöhe
	Grenze des räumlichen Geltungsbereichs